測量法に基づく国土地理院長承認（使用）R3JHa156

皆野町洪水ハザードマップ

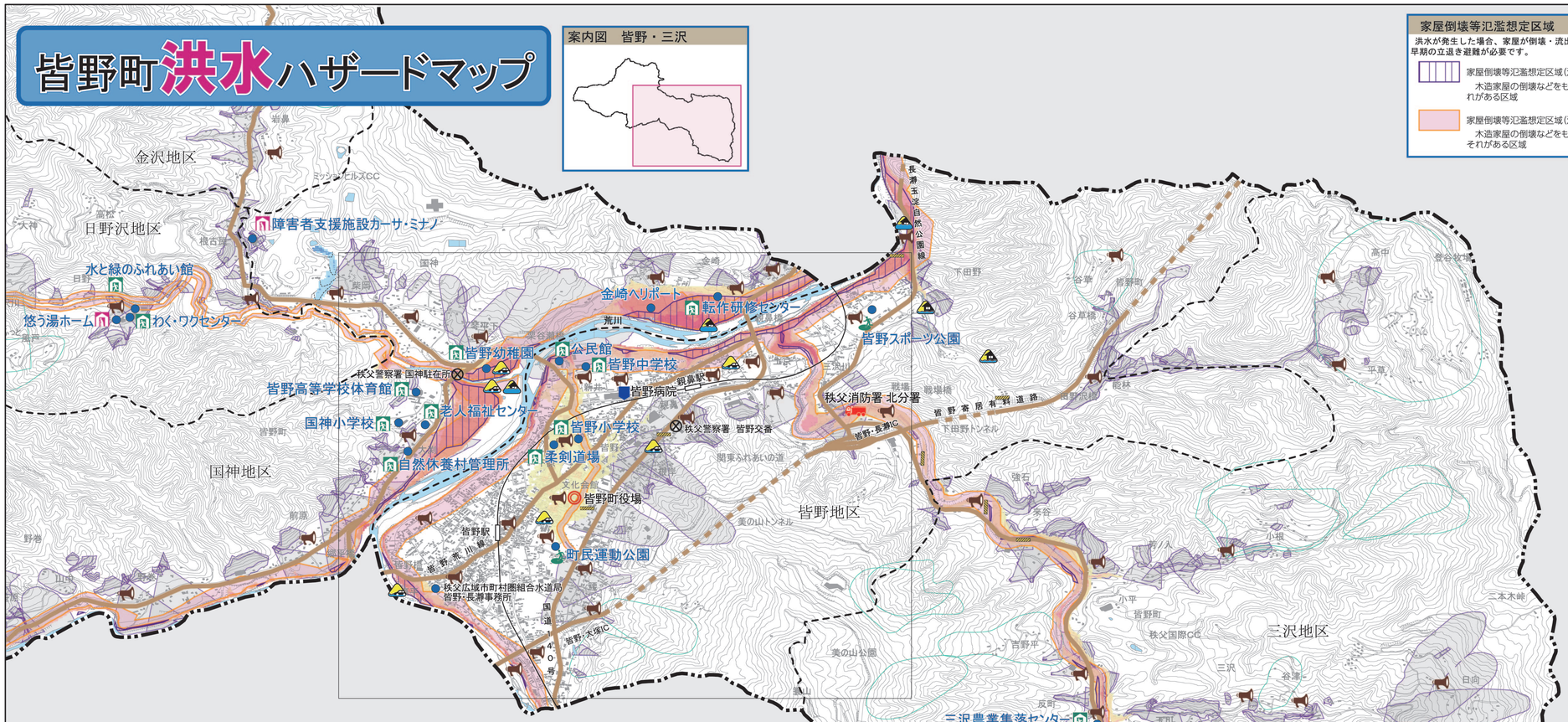

案内図　皆野・三沢

家屋倒壊等氾濫想定区域

洪水が発生した場合、家屋が倒壊・流出するおそれがある区域です。早期の立退き避難が必要です。

- 家屋倒壊等氾濫想定区域(氾濫流)
  木造家屋の倒壊などをもたらす氾濫流が発生するおそれがある区域
- 家屋倒壊等氾濫想定区域(河岸侵食)
  木造家屋の倒壊などをもたらす河岸浸食が発生するおそれがある区域

指定避難場所・避難所

名称	所在地	電話番号	洪水災害	土砂災害
公民館	皆野2228-1	62-0454	○	×
柔剣道場	皆野2125	－	○	○
皆野小学校	皆野1346	62-0053	○	○
皆野中学校	皆野2244-2	62-0432	○	×
老人福祉センター	大渕103-1	62-4625	○	○
国神小学校	大渕70-1	62-0579	○	○
自然休養村管理所	大渕280	－	○	○
皆野高等学校体育館	大渕19-1	62-2076	○	×
転作研修センター	金崎111-1	－	○	○
皆野幼稚園	国神639	62-1333	○	○
金沢生活改善センター	金沢259-1	－	○	×
わく・ワクセンター	下日野沢3990	－	○	×
水と緑のふれあい館	下日野沢3993-3	62-5227	○	×
三沢小学校	三沢1606	65-0123	○	○
三沢農業集落センター	三沢1588-1	－	○	○

一時避難場所

名称	所在地	電話番号
町民運動公園	皆野836-2	－
皆野スポーツ公園	下田野1119-1	－

凡例

浸水被害実績
- 床上浸水箇所
- 床下浸水箇所
- 冠水箇所

浸水した場合に想定される浸水深

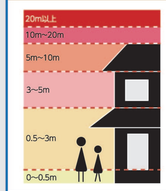

- 指定避難所
- 一時避難場所
- 役場
- 警察
- 消防
- 緊急医療機関
- 福祉避難所
- 防災行政無線
- 町界
- 地区界
- 鉄道
- 主要道路
- 注意箇所
- 建物等位置

○ 土砂災害危険箇所(急傾斜地)　◎ 土砂災害(特別)警戒区域

詳細な区域の情報は土砂災害ハザードマップをご参照ください。

避難情報の伝達経路

気象、河川に係わる警報が発表されたときは、各報道機関の流す情報やインターネット、ラジオ、テレビ等で積極的に収集しましょう。

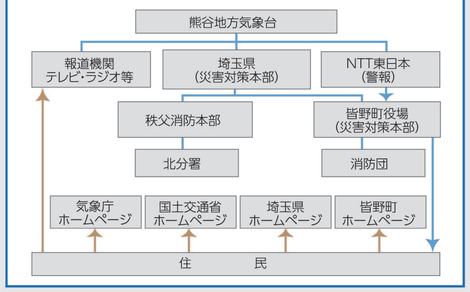

避難勧告と気象情報

洪水による被害の発生が予想される場合に、防災行政無線（スピーカー）や広報車、消防や警察による広報、テレビ・ラジオによる報道などを使って町民の皆さんに避難に関する情報をお知らせします。最新の気象情報、災害情報に注意し、いつでも避難できるように準備してください。

緊急の度合 高

警戒レベル	気象庁の情報	市町村の対応	住民が取るべき行動
5	氾濫発生情報 大雨特別警報	緊急安全確保	命の危険 直ちに安全確保！
～～～～～＜警戒レベル４までに必ず避難！＞～～～～～			
4	氾濫危険情報 記録的短時間大雨情報 土砂災害警戒情報	避難指示	危険な場所から全員避難
3	氾濫警戒情報 大雨警報 洪水警報	高齢者等避難	危険な場所から 高齢者等は避難
2	氾濫注意情報 大雨注意報 洪水注意報		自らの避難行動を確認
1	早期注意情報		災害への心構えを 高める

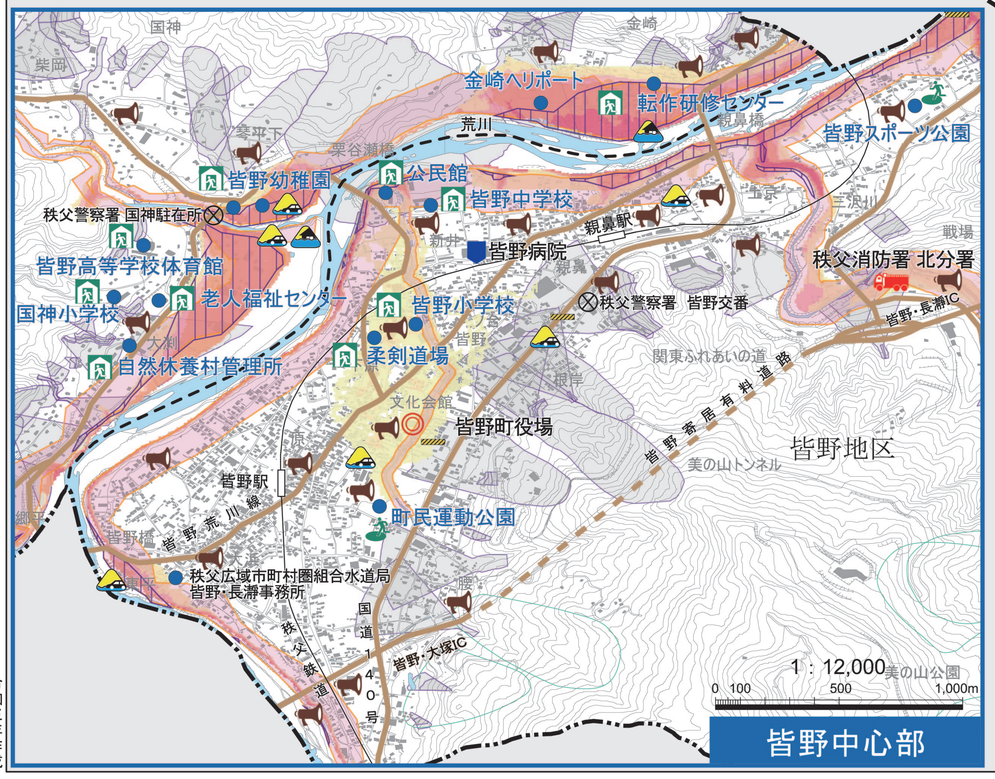

1：12,000
0　100　500　1,000m

皆野中心部

1：17,000
0　500　1,000　1,500　2,000　2,500m

令和三年作成

地図調製　東京都江東区門前仲町2-2-8　TEL 03(5620)4371　(株)シティ・プランニング